







KARTA GMINNEJ EWIDENCJI ZABYTKÓW

1. Obiekt WIADUKT DROGOWY AUTOSTRADY			A. Architektura B. Układy przestrzenne C. Cmentarz D. Zieleń komponowana E. Archeologia		A -
2. Obecna funkcja komunikacyjna	3. Materiał	4. Datowanie I.30 XXw.			
18. Zdjęcie / mapa / plan			5. Miejscowość STARA DĄBROWA		
<div style="display: flex; justify-content: space-around;">   </div>			6. Gmina STARA DĄBROWA		
<div style="display: flex; justify-content: space-around;">  </div>			7. Powiat STARGARDZKI		
<div style="display: flex; justify-content: space-around;">    </div>			8. Województwo ZACHODNIOPOMORSKIE		
			9. Adres 73-112 STARA DĄBROWA		
			10. lokalizacja wiadukt autostrady nad drogą Białoń-Kicko,		11. Nr ewidencyjny działki
			12. Lokalizacja archeologiczna:		
			Nr obszaru AZP		
			Nr stanowiska na obszarze AZP		
			Nr stanowiska w miejscowości		
			13. Własność		14. Użytkownik
			15. Informacja o ochronie:		
			Nr i data wpisu do rejestru zabytków		
			zapis w planie zagosp. przestrzennego		
			inne (np. pomnik historii)		
			16. Stan zachowania (skala 1-5) 4 -dobry		17. Rodzaj zagrożeń brak

19. Opis obiektu (elementy zabytkowe), historia obiektu

Wiadukt drogowy autostrady, nad drogą Białoń-Kicko i linią kolei wąskotorowe (linia Stargard – Stara Dąbrowa- Trąbki – Kozy Pomorskie – Ińsko).

Wiadukt trójprzęsłowy, stały, wsparty na dwóch rzędach (po 8) słupów. Konstrukcja części nośnej – żelbetowa, belkowa, przyczółki żelbetowe, słupy nośne – żelbetowe, nawierzchnia jezdni asfaltowa. Balustrady stalowe ażurowe.

Równoległe do drogi, w węższej nawie – przebiega linia kolei wąskotorowej i koryto strugi rzecznej.

20. Zdjęcie / mapa / plan

21. Prace budowlane i konserwatorskie, dokumentacja

22. Uwagi
Studium WUOZ, Szczecin

23. Opracował
**mgr inż. arch. Aleksandra Hamberg-Federowicz
Biuro Dokumentacji Zabytków w Szczecinie**

24. Data wykonania ewidencji
05.2006r.